



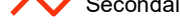

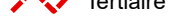


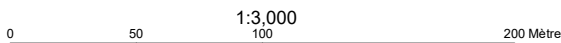


Réserve faunique
DUCHÉNIER
 Carte bathymétrique
 Grand lac TRINITÉ

ÉTHIQUE DU PÊCHEUR

- Plusieurs truites ne survivront pas à une remise à l'eau, limitons cette pratique.
- Déposons nos déchets, incluant les viscères de poissons, aux poubelles.
- Par leur effet négatif sur les écosystèmes forestiers, nous jetterons nos vers de terre non utilisés aux poubelles.
- Respectons la réglementation en vigueur qui encadre la pratique.

- | | | |
|-----------------------------------------------------------------------------------------------------------------|--------|-------------------------------------------------------------------------------------------------|
|  Milieu humide | N ↑ | Chemins et sentiers |
|  Plan d'eau | |  Principal |
|  Ruisseau | |  Secondaire |
|  Courbe de niveau (10 m.) | |  Tertiaire |
|  Courbe bathymétrique (1 m.) | |  Sentier |



**DÉCLARATION OBLIGATOIRE DES
 PRISES CONSERVÉES, CONSOMMÉES
 AINSI QUE CELLES REMISES L'EAU.**

AVERTISSEMENT

Malgré l'utilisation d'une technologie de pointe pour l'acquisition des données, il se peut que des erreurs ou inexactitudes soient présentes. De plus, cette carte n'indique pas la présence de hauts-fonds et autres entraves à la navigation. La réserve faunique Duchénier se dégage de toute responsabilité découlant d'éventuelles erreurs ou omissions issues de cette carte. Soyez prudents lors de vos déplacements.

SOURCE

Surface de référence géodésique: GRS80
 Système de référence géodésique: NAD83
 Projection: Mercator Transverse Modifiée
 SCoPQ fuseau 6
 Source: Fichiers numériques de la Réserve faunique Duchénier et du MRNF
 Données bathymétrique: DUCHÉNIER, 2016
 Réalisation: Charles Tremblay
 © 2017, Réserve faunique Duchénier